



(1.5) การทำทะเบียนทรัพยากรในพื้นที่ปกปิดทรัพยากรท้องถิ่น (10)

(1.5) การทำทะเบียนทรัพยากรในพื้นที่ปกปิดทรัพยากรท้องถิ่น



ระบบจัดเก็บ
และสืบค้นได้
เอกสาร และ
คอมพิวเตอร์



ทะเบียนพรรณไม้ในพื้นที่ปกปิดทรัพยากรท้องถิ่น

ชื่อพื้นที่ป่าปกปิดทรัพยากรท้องถิ่น...ป่าโป่งลิง วัดบ้านห้วยหิน (โป่งลิง)

หมู่ที่...6...ตำบล/แขวง...หนองแวง อำเภอน้ำขุ่น วนรณิवास จังหวัด...สกลนคร

การสำรวจ ครั้งที่...1/2564



(1.5) การทำทะเบียนทรัพยากรในพื้นที่ปกปิดทรัพยากรท้องถิ่น (10 คะแนน)

วัตถุประสงค์

1. เพื่อทราบชนิดและจำนวนทรัพยากรในพื้นที่ปกปิดทรัพยากรท้องถิ่น
2. เพื่อให้มีระบบการจัดเก็บและสืบค้นข้อมูลทรัพยากรในพื้นที่ปกปิดทรัพยากรท้องถิ่น



(1.5) การทำทะเบียนทรัพยากรในพื้นที่ปกป้องทรัพยากรท้องถิ่น (10 คะแนน)

- 1) การทำทะเบียนทรัพยากร ในพื้นที่ปกป้องทรัพยากรท้องถิ่น
- 2) ระบบจัดเก็บและสืบค้นได้ (เอกสาร และคอมพิวเตอร์)



(1.5) การทำทะเบียนทรัพยากรในพื้นที่ปกป้องทรัพยากรท้องถิ่น (10 คะแนน)

1) การทำทะเบียนทรัพยากรในพื้นที่ปกป้องทรัพยากรท้องถิ่น



1) การทำทะเบียนทรัพยากรในพื้นที่ปกปักทรัพยากรท้องถิ่น (5 คะแนน)



ทะเบียนพรรณไม้ในพื้นที่ปกปักทรัพยากรท้องถิ่น

ชื่อพื้นที่ปกปักทรัพยากรท้องถิ่น...ป่าโป่งลิง วัดป่าบ้านห้วยหิน (โป่งลิง)

หมู่ที่...6 ตำบล/แขวง หนองแขวง อำเภอ/เขต วานรนิวาส จังหวัด สกลนคร

การสำรวจ ครั้งที่...1/2565



ทะเบียนพรรณไม้ในพื้นที่ปกปักทรัพยากรท้องถิ่น

ชื่อพื้นที่ปกปักทรัพยากรท้องถิ่น...ป่าโป่งลิง วัดป่าบ้านห้วยหิน (โป่งลิง)

หมู่ที่...6 ตำบล/แขวง หนองแขวง อำเภอ/เขต วานรนิวาส จังหวัด สกลนคร

การสำรวจ ครั้งที่...1/2564

จัดทำทะเบียนทรัพยากรพื้นที่ปกปักฯ ตามแบบ อพ.สธ. โดยการนำข้อมูลจากการศึกษาทรัพยากรในพื้นที่ปกปักฯ
นำมาขึ้นทะเบียนทรัพยากรในพื้นที่ปกปักทรัพยากรท้องถิ่น



1) การทำทะเบียนทรัพยากรในพื้นที่ปกป้องทรัพยากรท้องถิ่น (5 คะแนน)

การทำทะเบียนทรัพยากรในพื้นที่ปกป้อง

ตามแบบ อพ.สธ. เป็นการนำข้อมูลจากการศึกษาทรัพยากรพืช สัตว์ ชีวภาพ และภูมิปัญญาโบราณที่ 5 – 9 นำมาขึ้นทะเบียนทรัพยากรในพื้นที่ปกป้องทรัพยากรท้องถิ่นโดยมีทะเบียนดังต่อไปนี้

1. ทะเบียนพรรณไม้ในพื้นที่ปกป้องทรัพยากรท้องถิ่น
2. ทะเบียนพันธุ์สัตว์ในพื้นที่ปกป้องทรัพยากรท้องถิ่น
3. ทะเบียนชีวภาพอื่นๆ ในพื้นที่ปกป้องทรัพยากรท้องถิ่น
4. ทะเบียนแหล่งทรัพยากรในพื้นที่ปกป้องทรัพยากรท้องถิ่น



1) การทำทะเบียนทรัพยากรในพื้นที่ปกป้องทรัพยากรท้องถิ่น (5 คะแนน)

ทะเบียนพรรณไม้ในพื้นที่ปกป้องทรัพยากรท้องถิ่น
ชื่อหมู่บ้าน ห้วยหิน ตำบล หนองแวง อำเภอ วานรนิวาส จังหวัด สกลนคร

รหัสพรรณไม้	ชื่อพื้นเมือง (ชื่อที่ท้องถิ่นนั้นเรียก)	ลักษณะวิสัย (เช่น ไม้ต้น ไม้พุ่ม ไม้เลื้อย ไม้รอเลื้อย ฯลฯ)	ลักษณะเด่นของพืช	ข้อมูลภูมิปัญญาท้องถิ่น (เช่น เป็นอาหาร ยารักษาโรค เครื่องมือใช้ ฯลฯ)	บริเวณที่พบ (ระบุ หมู่ ตำบล อำเภอ จังหวัด)	หมายเหตุ
8-5470801-06-001/143	ด้ว	ไม้ต้น	ลำต้นมีหนาม เปลือกลำต้นสีน้ำตาลแดง แตกออกเป็นสะเก็ด เปลือกด้านในเป็นสีน้ำตาลแกมเหลือง ลำต้นมีน้ำยางสีเหลืองปนแดงซึมออกมาเมื่อถูกตัดหรือเกิดแผล ใบเป็นใบเดี่ยว ออกข้ามกัน ใบวงรีแกมรูปไข่ ใบอ่อนสีชมพู ใบแก่สีเขียวออกดอกเป็นช่อแบบกระจุก ตามกิ่งเหนือรอยแผล ของใบ ผลเป็นแบบแห้งและแตกได้	ดอกอ่อนใช้ทำซุพหรือยาได้ เนื้อไม้ใช้ในการก่อสร้าง ทำโครงสร้างเรือน ทำด้ามเครื่องมือต่างๆ เช่น ด้ามจอบ เสียม กระสวยทอผ้า	วัดป่าห้วยหิน (โป่งลิง) บ้านห้วยหิน หมู่ที่ 6 ตำบลหนองแวง อำเภอวานรนิวาส จังหวัดสกลนคร Lat : 17.768812 Long : 103.739419	
8-5470801-06-002/35	หว่า	ไม้ต้น	เปลือกนอกสีเทาปนน้ำตาล ขรุขระ หรือแตกเป็นสะเก็ด เล็กน้อย เปลือกในสีน้ำตาลแดง ใบเดี่ยวเรียงตรงข้าม ปลายใบแหลมเรียว ผิวเกลี้ยงเส้นกลางใบนูนเห็นชัดเจน ลักษณะดอกช่อแยกแขนง ออกตามกิ่ง ดอกสีขาว หรือสีเหลืองอ่อน ผลมีเนื้อเมล็ดเดี่ยวรูปไข่ เนื้อนุ่ม เมื่อสุกมีสีม่วงแดงถึงดำ	เนื้อไม้ใช้ในการก่อสร้าง ที่อยู่ในร่ม เปลือกต้มน้ำดื่ม แก้ท้องร่วง อมแก้ปากเปื่อย ยอดอ่อนรับประทาน เป็นผักสด ผลสุกใช้รับประทานสด	วัดป่าห้วยหิน (โป่งลิง) บ้านห้วยหิน หมู่ที่ 6 ตำบลหนองแวง อำเภอวานรนิวาส จังหวัดสกลนคร Lat : 17.768848 Long : 103.739391	

ลักษณะเด่น

การใช้ประโยชน์

สถานที่พบ

รหัสพรรณไม้

ชื่อพรรณไม้

ลักษณะวิสัย

นำข้อมูลจาก ใบงานที่ 5 มาจัดทำทะเบียนพรรณไม้ในพื้นที่ปกป้อง



1) การทำทะเบียนทรัพยากรในพื้นที่ปกป้องทรัพยากรท้องถิ่น (5 คะแนน)

ทะเบียนพันธุ์สัตว์ในพื้นที่ปกป้องทรัพยากรท้องถิ่น

ชื่อหมู่บ้าน/ชุมชน ห้วยหิน ตำบล/แขวง หนองแวง อำเภอ/เขต วานรนิวาส จังหวัด สกลนคร

รหัสพันธุ์สัตว์	ชื่อพื้นเมือง (ชื่อที่ท้องถิ่นนั้นเรียก)	ประเภท (เช่น สัตว์น้ำ สัตว์เลี้ยงลูกด้วย นม สัตว์เลื้อยคลาน สัตว์สะเทิน น้ำสะเทินบก สัตว์ปีก ฯลฯ)	ลักษณะเด่นของสัตว์ (เช่น ขนาด สี รูปร่าง ลำตัว ฯลฯ)	ข้อมูลภูมิปัญญาท้องถิ่น (เช่น เป็นอาหาร ยารักษาโรค เครื่องมือใช้ ฯลฯ)	สถานที่พบ (ระบุ หมู่ ตำบล อำเภอ จังหวัด)	หมายเหตุ
8-5470801-06-001/10	ปลาชะโด	สัตว์น้ำ	ลำตัวกลมยาว พื้น ลำตัวสีน้ำตาลอม เขียว มีลายประสีดา กระจายทั่วตัว ภายใน ปากมีฟันแหลมคม ปลาเล็กมีลำตัวสี น้ำตาล โตขึ้นมาจะ กลายเป็นสีเขียวอม น้ำตาลคล้ายสีของ เปลือกหอยแมงภู่ จัดเป็นปลาที่มีขนาด ใหญ่	-เป็นอาหาร นิยมนำมาประกอบ อาหาร ได้หลายเมนู เช่น ส้มปลา ชะโด ผัดเผ็ดปลาชะโด ต้มยำ ปลาชะโด ฯลฯ	วัดป่าห้วยหิน (โปงลาง บ้านห้วยหิน หมู่ที่ 6 ตำบลหนองแวง อำเภอ วานรนิวาส จังหวัด สกลนคร Lat : 17.769025 Long : 103.73942	
8-5470801-06-002/10	ปลาสาวย	สัตว์น้ำ	-ส่วนหัวค่อนข้างเล็ก แนวบริเวณหัวถึงครีบ หลังลาดตรง ตาอยู่ เสมอหรือสูงกว่า มุม ปาก ปากแคบกว่า ปลาบึก รูปร่างเพรียว แต่ป้อมสั้น ไม่มีเกล็ด	-เป็นอาหาร นิยมนำมาประกอบ อาหาร ได้หลายเมนู เช่น ต้มยำ แกง กะทิ ฯลฯ	วัดป่าห้วยหิน (โปงลาง) บ้านห้วยหิน หมู่ที่ 6 ตำบลหนองแวง อำเภอ วานรนิวาส จังหวัด สกลนคร Lat : 17.768993 Long : 103.739407	

ลักษณะเด่น

การใช้ประโยชน์

สถานที่พบ

รหัสพันธุ์สัตว์

ชื่อพื้นเมือง

ประเภท

นำข้อมูลจากใบงานที่ 6 มาจัดทำทะเบียนพันธุ์สัตว์ในพื้นที่ปกป้อง



1) การทำทะเบียนทรัพยากรในพื้นที่ปกปิดทรัพยากรท้องถิ่น (5 คะแนน)

ทะเบียนชีวภาพอื่นๆ ในพื้นที่ปกปิดทรัพยากรท้องถิ่น
ชื่อหมู่บ้าน/ชุมชน ห้วยหิน ตำบล/แขวง หนองแวง อำเภอ/เขต วานรนิวาส จังหวัด สกลนคร

ลักษณะเด่น

รหัสชีวภาพอื่นๆ	ชื่อพื้นเมือง (ชื่อที่ท้องถิ่นนั้นเรียก)	ประเภท (เช่น เห็ด รา สาหร่าย ไลเคน ฯลฯ)	ลักษณะเด่น (เช่น สี ความหนาแน่น ฯลฯ)	ข้อมูลภูมิปัญญาท้องถิ่น	บริเวณที่พบ (ระบุ หมู่ ตำบล อำเภอ จังหวัด)	หมายเหตุ
8-5470801-06-001/30	ไลเคน	ไลเคน	ไม่ใช่พืชและไม่ใช่เห็ดรา แต่เป็นสิ่งมีชีวิตที่เกิดจากการอยู่ร่วมกันของสาหร่ายและ ราได้อาหารจากแสงของสาหร่าย ส่วนสาหร่ายซึ่งไม่มีรากและลำต้นก็อาศัยราเป็นที่พักพิง มีลักษณะเป็นแผ่นแข็งติดอยู่บนกิ่งไม้ มีลักษณะคล้ายฝุ่นผงอัดตัวกันเป็นแผ่นบาง ๆ มีชั้นผิวด้านบนด้านเดียว ส่วนด้านล่างแนบสนิทกับวัตถุที่เกาะ ชอบเกาะอยู่ตามต้นไม้ มีสีเขียวอ่อนปนขาว	เป็นอาหารของสัตว์ไม่มีกระดูกสันหลัง เช่น หมัด หอยทาก ผีเสื้อ และแมลงบางชนิดเป็นเครื่องมือในการตรวจสอบคุณภาพอากาศได้อีกด้วยเพราะไลเคนมีความอ่อนไหวต่อมลพิษในอากาศ มาก ไลเคนแต่ละชนิดมีความจำเพาะกับลักษณะอากาศ แต่แต่ละประเภทและยังทนทานมลพิษได้แตกต่างกัน จึงนำไลเคนมาใช้บ่งชี้สภาพอากาศของพื้นที่นั้น ๆ ได้	วัดป่าห้วยหิน (โป่งลิง) บ้านห้วยหิน หมู่ที่ 6 ตำบลหนองแวง อำเภอวานรนิวาส จังหวัดสกลนคร Lat : 17.768899 Long : 103.739347	

การใช้ประโยชน์

สถานที่พบ

รหัสชีวภาพอื่นๆ

ชื่อพื้นเมือง

ประเภท

นำข้อมูลจากใบงานที่ 7 มาจัดทำทะเบียนชีวภาพอื่นๆ ในพื้นที่ปกปิด



1) การทำทะเบียนทรัพยากรในพื้นที่ปกปักทรัพยากรท้องถิ่น (5 คะแนน)

ทะเบียนแหล่งทรัพยากรในพื้นที่ปกปักทรัพยากรท้องถิ่น
ชื่อหมู่บ้าน ห้วยหิน ตำบลหนองแวง อำเภอวารินวาส จังหวัดสกลนคร

รหัสแหล่งทรัพยากร	ชื่อพื้นเมือง	ประวัติ (เช่น ความสำคัญ)	ลักษณะเด่น (เช่น รูปร่าง รูปทรง ขนาด)	ข้อมูลแหล่งทรัพยากร (เช่น การใช้ประโยชน์)	บริเวณที่พบ (เช่น สถานที่ พิกัดทางภูมิศาสตร์)	หมายเหตุ
8-5470801-06-001	ป่าโป่งลิง	สมัยก่อนเป็นพื้นที่ป่าอุดมสมบูรณ์เป็นป่าโป่งครอบคลุม ด้วยต้นไม้หลายชนิด และมีสัตว์ป่าหลายชนิด อาศัยอยู่เป็นจำนวนมาก โดยเฉพาะลิงอาศัยอยู่บริเวณนี้ เป็นจำนวนมาก เป็นที่มาของการตั้งชื่อ "ป่าโป่งลิง" เดิมพื้นที่ที่มีเจ้าของ คือ คุณพ่อลี ภูครองตา และคุณพ่อบุญมี วรรณสุข เป็นเจ้าของ ได้บริจาคที่ดินเพื่อให้ทำคุณประโยชน์เพื่อสร้างเป็นที่พักสงฆ์ หลังจากนั้น ชาวบ้านได้ร่วมกันสร้าง ที่พักสงฆ์และได้ก่อสร้าง วัดขึ้นจึงได้ตั้งชื่อวัดว่าวัดป่าโป่งลิงจนถึงปัจจุบัน มีพื้นที่ทั้งหมด 56 ไร่	ป่าดงดิบผสมกับป่าเต็งรัง มีหนองน้ำขนาดใหญ่อยู่บริเวณกลางป่า มีความอุดมสมบูรณ์ของป่าไม้ และธรรมชาติดั้งเดิม	พื้นที่ป่ามีความอุดมสมบูรณ์ มีหนองน้ำเป็นแอ่งกว้างมีน้ำตลอดฤดูกาล เป็นแหล่งน้ำที่ชาวบ้านให้ความสำคัญ และเป็นแหล่งธรรมชาติที่ชาวบ้านมาทำบุญ ปลอญก ปลอญปลา ปลอญเต่า ชาวบ้าน จึงให้พื้นที่นี้เป็นเขตอนุรักษ์ เพื่อเป็นสถานที่พักผ่อนหย่อนใจของชาวบ้าน เป็นแหล่งเรียนรู้ธรรมชาติ และท่องเที่ยวเชิงนิเวศ ในตำบลหนองแวง	วัดป่าห้วยหิน (โป่งลิง) บ้านห้วยหิน หมู่ที่ 6 ตำบลหนองแวง อำเภอวารินวาส จังหวัดสกลนคร Lat : 17.768797 Long : 103.739322	

ลักษณะเด่น

การใช้ประโยชน์

สถานที่พบ

รหัสแหล่งทรัพยากร

ชื่อพื้นเมือง

ประวัติความสำคัญ

นำข้อมูลจากใบงานที่ 9 มาจัดทำทะเบียนแหล่งทรัพยากร ในพื้นที่ปกปัก



1) การทำทะเบียนทรัพยากรในพื้นที่ปกปักทรัพยากรท้องถิ่น (5 คะแนน)

ใบงานที่ 5
เรื่อง การเก็บข้อมูลการใช้ประโยชน์ของพืชในท้องถิ่น

20. ข้อมูลพืช

ชื่อชนิดพืช หวาย
ชื่อวิทยาศาสตร์ Calameae
รหัสพรรณไม้ 9-542020-06-090/49 ลักษณะวิสัย ไม้หรือเลื้อย
ลักษณะเด่นของพืช เป็นพืชล้มลุกได้แก่ ลำต้นยอดอ่อนของหวายนำมาปรุงอาหารได้หลายชนิด ยอดใหม่กินเป็นยา มีลักษณะคล้ายขลุ่ยหรือหวายในที่สุดกลายเป็นเครือหวาย เกิดเป็นเส้นหวายนำมาใช้ประโยชน์ในการจักสานได้
บริเวณที่พบ พื้นที่ปกปัก (วัดป่าปงน้อย)
ชื่อหมู่บ้าน/ชุมชน/นชว บ้านหัวขมิ้น
ที่อยู่บ้านเลขที่ - หมู่ที่ 4/ชุมชนที่ 6 ซอย - ถนน -
ตำบล/แขวง หนองแก้ว อำเภอเวียงจันทน์ จังหวัด สกลนคร
พิกัดทางภูมิศาสตร์ (ตำแหน่งพรรณไม้)
ละติจูด (Latitude) 17.742565 ลองจิจูด (Longitude) 103.739525
อายุประมาณ 3 ปี เส้นรอบวงลำต้น 0.10 เมตร ความสูง 0.50 เมตร
สถานภาพ พบจัดทั่วไป จำนวนที่พบ (ต้น) 49

การใช้ประโยชน์ในท้องถิ่น (ระบุส่วนที่ใช้และวิธีการใช้)

อาหาร
- ยอดอ่อนนำมาปรุงเป็นอาหาร เช่น แกง รุป เป็นต้น

ยารักษาโรค ใช้กับคน
- รักษาโรค สดพิษจากสัตว์ที่ขูด ใช้รักษาโรค แก้ไข้ แก้ปวด แก้เป็นตะคริว แก้ท้องผูก ใช้รักษาโรค แก้ไข้ แก้ปวด แก้เป็นตะคริว แก้ท้องผูก และรักษาโรค (รักษาโรค แก้ไข้ แก้ปวด แก้เป็นตะคริว แก้ท้องผูก และรักษาโรค)

ยารักษาโรค ใช้กับสัตว์
-

เครื่องมือ เครื่องใช้อื่น ๆ
- ใช้ทำเป็นเสื่อจักสานได้ ใช้ทำเก้าอี้ โต๊ะ คุกกี้ กระเป๋า ตะกร้า กระเป๋า ตะกร้า เป็นต้น



ภาพการนำข้อมูลจากใบงาน ที่ 5 – 9 มาจัดทำทะเบียนทรัพยากรในพื้นที่ปกปัก



1) การทำทะเบียนทรัพยากรในพื้นที่ปกปักทรัพยากรท้องถิ่น (5 คะแนน)

8 = รหัสกิจกรรมพิเศษ
สนับสนุนการอนุรักษ์
ทรัพยากร

5470801 = รหัสเทศบาล
ตำบลหนองแวง

06 = รหัส หมู่บ้าน (หมู่ที่ 6)

001 = หมายเลขหรือรหัส
ชนิดพรรณไม้

/143 = จำนวนทั้งหมดที่
สำรวจพบ

รหัสพรรณไม้

8-5470801-06-001/143

ทะเบียนพรรณไม้ในพื้นที่ปกปักทรัพยากรท้องถิ่น

ชื่อหมู่บ้าน ห้วยหิน ตำบล หนองแวง อำเภอ วานรนิวาส จังหวัด สกลนคร

รหัสพรรณไม้	ชื่อพื้นเมือง (ชื่อที่ท้องถิ่นนั้นเรียก)	ลักษณะวิสัย (เช่น ไม้ต้น ไม้พุ่ม ไม้เลื้อย ไม้รอเลื้อย ฯลฯ)	ลักษณะเด่นของพืช (เช่น สี กลิ่น ยาง มีหนาม ฯลฯ)	ข้อมูลภูมิปัญญาท้องถิ่น (เช่น เป็นอาหาร ยารักษาโรค เครื่องมือใช้ ฯลฯ)	บริเวณที่พบ (ระบุ หมู่ ตำบล อำเภอ จังหวัด)	หมายเหตุ
8-5470801-06-001/143	ตี้ว	ไม้ต้น	ลำต้นมีหนาม เปลือกลำต้นสีน้ำตาลแดง แตกออกเป็นสะเก็ด เปลือกด้านในเป็นสีน้ำตาลแกมเหลือง ลำต้นมีน้ำยางสีเหลืองปนแดงซึมออกมาเมื่อถูกตัดหรือเกิดแผล ใบเป็นใบเดี่ยว ออกข้ามกัน ใบวงรีแกมรูปไข่ ใบอ่อนสีชมพู ใบแก่สีเขียวออกดอกเป็นช่อแบบกระจุก ตามกิ่งเหนือรอยแผล ของใบ ผลเป็นแบบแห้งและแตกได้	ดอกอ่อนใช้ทำซูปรหรือยาได้ เนื้อไม้ใช้ในการก่อสร้าง ทำโครงบ้านเรือน ทำด้ามเครื่องมือต่างๆ เช่น ด้ามจอบ เสียม กระสวยทอผ้า	วัดป่าห้วยหิน (โป่งลิง) บ้านห้วยหิน หมู่ที่ 6 ตำบลหนองแวง อำเภอวานรนิวาส จังหวัดสกลนคร Lat : 17.768812 Long : 103.739419	
8-5470801-06-002/35	หว้า	ไม้ต้น	เปลือกนอกสีเทาปนน้ำตาลขรุขระ หรือแตกเป็นสะเก็ดเล็กน้อย เปลือกในสีน้ำตาลแดง ใบเดี่ยวเรียงตรงข้าม ปลายใบแหลมเรียว ผิวเกลี้ยงเส้นกลางใบนูนเห็นชัดเจน ลักษณะดอกช่อแยกแขนง ออกตามกิ่ง ดอกสีขาว หรือสีเหลืองอ่อน ผลมีเนื้อเมล็ดเดี่ยวรูปไข่ เนื้อนุ่มเมื่อสุกมีสีม่วงแดงถึงดำ	เนื้อไม้ใช้ในการก่อสร้าง ที่อยู่ในร่ม เปลือกต้มน้ำดื่มแก้ท้องร่วง อมแก้ปากเปื่อย ยอดอ่อนรับประทาน เป็นผักสด ผลสุกใช้รับประทานสด	วัดป่าห้วยหิน (โป่งลิง) บ้านห้วยหิน หมู่ที่ 6 ตำบลหนองแวง อำเภอวานรนิวาส จังหวัดสกลนคร Lat : 17.768848 Long : 103.739391	

ตัวอย่างการกำหนดรหัสพรรณไม้ในพื้นที่ปกปัก



1) การทำทะเบียนทรัพยากรในพื้นที่ปกปักทรัพยากรท้องถิ่น (5 คะแนน)



ทะเบียนพรรณไม้ในพื้นที่ปกปักทรัพยากรท้องถิ่น

ชื่อพื้นที่ปกปักทรัพยากรท้องถิ่น...ป่าโป่งลิง วัดป่าบ้านห้วยหิน (โป่งลิง)

หมู่ที่ 6 ตำบล/แขวง หนองแวง อำเภอ/เขต วานรนิวาส จังหวัด สกลนคร

การสำรวจ ครั้งที่ 1/2564

ทะเบียนพรรณไม้ในพื้นที่ปกปักทรัพยากรท้องถิ่น
ชื่อหมู่บ้าน ห้วยหิน ตำบล หนองแวง อำเภอ วานรนิวาส จังหวัด สกลนคร

รหัสพรรณไม้	ชื่อพื้นเมือง (ชื่อที่ท้องถิ่นนั้นเรียก)	ลักษณะวิสัย (เช่น ไม้ต้น ไม้พุ่ม ไม้เลื้อย ไม้ร้อเลื้อย ฯลฯ)	ลักษณะเด่นของพืช (เช่น สี กลิ่น ยาง มีหนาม ฯลฯ)	ข้อมูลภูมิปัญญาท้องถิ่น (เช่น เป็นอาหาร ยารักษาโรค เครื่องมือใช้ ฯลฯ)	บริเวณที่พบ (ระบุ หมู่ ตำบล อำเภอ จังหวัด)	หมายเหตุ
8-5470801-06-001/143	คิ้ว	ไม้ต้น	ลำต้นมีหนาม เปลือกลำต้นสีน้ำตาลแดง แตกออกเป็นสะเก็ด เปลือกด้านในเป็นสีน้ำตาลแกมเหลือง ลำต้นมีน้ำยางสีเหลืองปนแดงซึมออกมาเมื่อถูกตัดหรือเกิดแผล ใบเป็นใบเดี่ยว ออกข้ามกัน ใบวงรีแกมรูปไข่ ใบอ่อนสีชมพู ใบแก่สีเขียวออกดอกเป็นช่อแบบกระจุก ตามกิ่งเหนือรอยแผล ของใบ ผลเป็นแบบแห้งและแตกได้	ดอกอ่อนใช้ทำชุปหรือยาได้ เนื้อไม้ใช้ในการก่อสร้าง ทำโครงบ้านเรือน ทำค้ำเครื่องมือต่างๆ เช่น ค้ำจอบ เสียม กระสวยทอผ้า	วัดป่าห้วยหิน (โป่งลิง) บ้านห้วยหิน หมู่ที่ 6 ตำบล หนองแวง อำเภอวานรนิวาส จังหวัดสกลนคร Lat : 17.768812 Long : 103.739419	
8-5470801-06-002/35	หว่า	ไม้ต้น	เปลือกนอกสีเทาปนน้ำตาล ชรุขระ หรือแตกเป็นสะเก็ดเล็กน้อย เปลือกในสีน้ำตาลแดง ใบเดี่ยวเรียงตรงข้าม ปลายใบแหลมเรียว ผิวเกลี้ยงเส้นกลางใบนูนเห็นชัดเจน ลักษณะดอกช่อแยกแขนง ออกตามกิ่ง ดอกสีขาว หรือสีเหลืองอ่อน ผลมีเนื้อเมล็ดเดี่ยวรูปไข่ เนื้อนุ่มเมื่อสุกมีสีม่วงแดงถึงดำ	เนื้อไม้ใช้ในการก่อสร้าง ที่อยู่ในร่ม เปลือกต้มน้ำดื่ม แก้ท้องร่วง รอมแก้ปากเปื่อย ยอดอ่อนรับประทาน เป็นผักสด ผลสุกใช้รับประทานสด	วัดป่าห้วยหิน (โป่งลิง) บ้านห้วยหิน หมู่ที่ 6 ตำบล หนองแวง อำเภอวานรนิวาส จังหวัดสกลนคร Lat : 17.768848 Long : 103.739391	

ตัวอย่างทะเบียนพรรณไม้ในพื้นที่ปกปัก



1) การทำทะเบียนทรัพยากรในพื้นที่ปกปิดทรัพยากรท้องถิ่น (5 คะแนน)

8 = รหัสกิจกรรมพิเศษ
สนับสนุนการอนุรักษ์
ทรัพยากร

5470801 = รหัสเทศบาล
ตำบลหนองแวง

06 = รหัส หมู่บ้าน (หมู่ที่ 6)

001 = หมายเลขหรือรหัส
ชนิดพันธุ์สัตว์

/10 = จำนวนทั้งหมดที่
สำรวจพบ

ทะเบียนพันธุ์สัตว์ในพื้นที่ปกปิดทรัพยากรท้องถิ่น
ชื่อหมู่บ้าน/ชุมชน ห้วยหิน ตำบล/แขวง หนองแวง อำเภอ/เขต วานรนิวาส จังหวัด สกลนคร

รหัสพันธุ์สัตว์	ชื่อพื้นเมือง (ชื่อที่ท้องถิ่นนั้นเรียก)	ประเภท (เช่น สัตว์น้ำ สัตว์เลี้ยงลูกด้วย น้ำนม สัตว์เลื้อยคลาน สัตว์สะเทิน น้ำสะเทินบก สัตว์ปีก ฯลฯ)	ลักษณะเด่นของสัตว์ (เช่น ขนาด สี รูปร่าง ลำตัว ฯลฯ)	ข้อมูลภูมิปัญญาท้องถิ่น (เช่น เป็นอาหาร ยารักษาโรค เครื่องมือใช้ ฯลฯ)	บริเวณที่พบ (ระบุ หมู่ ตำบล อำเภอ จังหวัด)	หมายเหตุ
8-5470801-06-001/10	ปลาชะโด	สัตว์น้ำ	ลำตัวกลมยาว พื้น ลำตัวสีน้ำตาลอม เขียว มีลายประสีด้า กระจายทั่วตัว ภายใน ปากมีฟันแหลมคม ปลาเล็กมีลำตัวสี น้ำตาล โตขึ้นมาจะ กลายเป็นสีเขียวอม น้ำตาลคล้ายสีของ เปลือกหอยแมงภู่ จัดเป็นปลาที่มีขนาด ใหญ่	-เป็นอาหาร นิยมนำมาประกอบ อาหาร ได้หลายเมนู เช่น ส้มปลา ชะโด ผัดเผ็ดปลาชะโด ต้มยำ ปลาชะโด ฯลฯ	วัดป่าห้วยหิน (โป่งลิง) บ้านห้วยหิน หมู่ที่ 6 ตำบลหนองแวง อำเภอ วานรนิวาส จังหวัด สกลนคร Lat : 17.769025 Long : 103.739421	
8-5470801-06-002/10	ปลาสร้อย	สัตว์น้ำ	-ส่วนหัวค่อนข้างเล็ก แนวบริเวณหัวถึงครีบ หลังลาดตรง ตาอยู่ เสมอหรือสูงกว่า มุม ปาก ปากแคบกว่า ปลาบึก รูปร่างเพรียว แต่ป้อมสั้น ไม่มีเกล็ด	-เป็นอาหาร นิยมนำมาประกอบ อาหาร ได้หลายเมนู เช่น ต้มยำ แกง กะทิ ฯลฯ	วัดป่าห้วยหิน (โป่งลิง) บ้านห้วยหิน หมู่ที่ 6 ตำบลหนองแวง อำเภอ วานรนิวาส จังหวัด สกลนคร Lat : 17.768993 Long : 103.739407	

รหัสพันธุ์สัตว์

8-5470801-06-001/10

ตัวอย่างการกำหนดรหัสพันธุ์สัตว์ในพื้นที่ปกปิด



1) การทำทะเบียนทรัพยากรในพื้นที่ปกปักทรัพยากรท้องถิ่น (5 คะแนน)



ทะเบียนพันธุ์สัตว์ในพื้นที่ปกปักทรัพยากรท้องถิ่น

ชื่อพื้นที่ปกปักทรัพยากรท้องถิ่น... ป่าโป่งลิง วัดป่าห้วยหิน (โป่งลิง).....

หมู่ที่ 6 ตำบล/แขวงหนองแขง อำเภอ/เขต วานรนิวาส จังหวัด สกลนคร.....

การสำรวจ ครั้งที่ 1/2564.....

ทะเบียนพันธุ์สัตว์ในพื้นที่ปกปักทรัพยากรท้องถิ่น
ชื่อหมู่บ้าน/ชุมชน ห้วยหิน ตำบล/แขวง หนองแขง อำเภอ/เขต วานรนิวาส จังหวัด สกลนคร

รหัสพันธุ์สัตว์	ชื่อพื้นเมือง (ชื่อที่ท้องถิ่นนั้นเรียก)	ประเภท (เช่น สัตว์น้ำ สัตว์เลี้ยงลูกด้วย น้ำนม สัตว์เลื้อยคลาน สัตว์สะเทิน น้ำสะเทินบก สัตว์ปีก ฯลฯ)	ลักษณะเด่นของสัตว์ (เช่น ขนาด สี รูปร่าง ลำตัว ฯลฯ)	ข้อมูลภูมิปัญญาท้องถิ่น (เช่น เป็นอาหาร ยารักษาโรค เครื่องมือใช้ ฯลฯ)	บริเวณที่พบ (ระบุ หมู่ ตำบล อำเภอ จังหวัด)	หมายเหตุ
8-5470801-06-001/10	ปลาชะโด	สัตว์น้ำ	ลำตัวกลมยาว พื้น ลำตัวสีน้ำตาลอม เขียว มีลายประสีด้า กระจายทั่วตัว ภายใน ปากมีฟันแหลมคม ปลาเล็กมีลำตัวสี น้ำตาล โตขึ้นมาจะ กลายเป็นสีเขียวมอม น้ำตาลคล้ายสีของ เป็ลือกหอยแมงภู่ จัดเป็นปลาที่มีขนาด ใหญ่	-เป็นอาหาร นิยมนำมาประกอบ อาหาร ได้หลายเมนู เช่น ส้มปลา ชะโด ผัดเผ็ดปลาชะโด ต้มยำ ปลาชะโด ฯลฯ	วัดป่าห้วยหิน (โป่งลิง) บ้านห้วยหิน หมู่ที่ 6 ตำบลหนองแขง อำเภอ วานรนิวาส จังหวัด สกลนคร Lat : 17.769025 Long : 103.739421	
8-5470801-06-002/10	ปลาทราย	สัตว์น้ำ	-ส่วนหัวค่อนข้างเล็ก แนวบริเวณหัวถึงครีบ หลังลาดตรง ตาอยู่ เสมอหรือสูงกว่า มุม ปาก ปากแคบกว่า ปลาบึก รูปร่างเพรียว แต่ป้อมสั้น ไม่มีเกล็ด	-เป็นอาหาร นิยมนำมาประกอบ อาหาร ได้หลายเมนู เช่น ต้มยำ แกง กะทิ ฯลฯ	วัดป่าห้วยหิน (โป่งลิง) บ้านห้วยหิน หมู่ที่ 6 ตำบลหนองแขง อำเภอ วานรนิวาส จังหวัด สกลนคร Lat : 17.768993 Long : 103.739407	

ตัวอย่างทะเบียนพันธุ์สัตว์ในพื้นที่ปกปัก



1) การทำทะเบียนทรัพยากรในพื้นที่ปกปิดทรัพยากรท้องถิ่น (5 คะแนน)

8 = รหัสกิจกรรมพิเศษ
สนับสนุนการอนุรักษ์
ทรัพยากร

5470801 = รหัสเทศบาล
ตำบลหนองแวง

06 = รหัส หมู่บ้าน (หมู่ที่ 6)

001 = หมายเลขหรือรหัส
ชนิดชีวภาพอื่นๆ

/3 = จำนวนทั้งหมดที่
สำรวจพบ

รหัสชีวภาพอื่นๆ
8-5470801-06-001-30

ทะเบียนชีวภาพอื่นๆ ในพื้นที่ปกปิดทรัพยากรท้องถิ่น
ชื่อหมู่บ้าน/ชุมชน ห้วยหิน.....ตำบล/แขวง หนองแวง.....อำเภอ/เขต วานรนิวาส.....จังหวัด สกลนคร

รหัสชีวภาพอื่นๆ	ชื่อพื้นเมือง (ชื่อที่ท้องถิ่นนั้นเรียก)	ประเภท (เช่น เห็ด รา สาหร่าย ไลเคน ฯลฯ)	ลักษณะเด่น (เช่น สี ความหนาแน่น ฯลฯ)	ข้อมูลภูมิปัญญาท้องถิ่น	บริเวณที่พบ (ระบุ หมู่ ตำบล อำเภอ จังหวัด)	หมายเหตุ
8-5470801-06-001/30	ไลเคน	ไลเคน	ไม่ใช่พืชและไม่ใช่เห็ดรา แต่เป็นสิ่งมีชีวิตที่เกิดจากการอยู่ร่วมกันของสาหร่ายและราได้อาหารจากการสังเคราะห์ด้วยแสงของสาหร่าย ส่วนสาหร่ายซึ่งไม่มีรากและลำต้นก็อาศัยราเป็นที่พักพิง มีลักษณะเป็นแผ่นแข็งติดอยู่บนกิ่งไม้ มีลักษณะคล้ายฝุ่นผงอัดตัวกันเป็นแผ่นบาง ๆ มีชั้นผิวด้านบนด้านเดียว ส่วนด้านล่างแนบสนิทกับวัตถุที่เกาะ ชอบเกาะอยู่ตามต้นไม้ มีสีเขียวอ่อนปนขาว	เป็นอาหารของสัตว์ไม่มีกระดูกสันหลัง เช่น หมัด หอยทาก ผีเสื้อ และแมลงบางชนิดเป็นเครื่องมือในการตรวจสอบคุณภาพอากาศได้อีกด้วยเพราะไลเคนมีความอ่อนไหวต่อมลพิษในอากาศ มาก ไลเคนแต่ละชนิดมีความจำเพาะกับลักษณะอากาศแต่ละประเภทและยังทนทานมลพิษได้แตกต่างกัน จึงนำไลเคนมาใช้บ่งชี้สภาพอากาศของพื้นที่นั้น ๆ ได้	วัดป่าห้วยหิน (โป่งลิง) บ้านห้วยหิน หมู่ที่ 6 ตำบลหนองแวง อำเภอวานรนิวาส จังหวัดสกลนคร Lat : 17.768899 Long : 103.739347	

ตัวอย่างการกำหนดรหัสชีวภาพอื่นๆ ในพื้นที่ปกปิด



1) การทำทะเบียนทรัพยากรในพื้นที่ปกปักทรัพยากรท้องถิ่น (5 คะแนน)



ทะเบียนชีวภาพอื่นๆ ในพื้นที่ปกปักทรัพยากรท้องถิ่น

ชื่อพื้นที่ปกปักทรัพยากรท้องถิ่น วัดป่าห้วยหิน (โป่งลิง)

หมู่ที่ 6 ตำบล/แขวง หนองแวง อำเภอ/เขต วานรนิวาส จังหวัด สกลนคร

การสำรวจ ครั้งที่ 1/2564

ทะเบียนชีวภาพอื่นๆ ในพื้นที่ปกปักทรัพยากรท้องถิ่น
ชื่อหมู่บ้าน/ชุมชน ห้วยหิน ตำบล/แขวง หนองแวง อำเภอ/เขต วานรนิวาส จังหวัด สกลนคร

รหัสชีวภาพอื่นๆ	ชื่อพื้นที่เมือง (ชื่อที่ท้องถิ่นเรียก)	ประเภท (เช่น ไร่ นา สวนไร่นา โลเคิน ฯลฯ)	ลักษณะเด่น (เช่น สี ความหนาแน่น ฯลฯ)	ข้อมูลภูมิปัญญาท้องถิ่น	บริเวณที่พบ (ระบุ หมู่ ตำบล อำเภอ จังหวัด)	หมายเหตุ
8-5470801-06-001/30	โลเคิน	โลเคิน	ไม่ใช่พืชและไม่ใช่เห็ดรา แต่เป็นสิ่งมีชีวิตที่เกิดจากการอยู่ร่วมกันของสาหร่ายและ ราได้อาหารจากการสังเคราะห์ด้วยแสงของสาหร่าย ส่วนสาหร่ายซึ่งไม่มีรากและลำต้นก็อาศัยราเป็นที่พักพิง มีลักษณะเป็นแผ่นแข็งติดอยู่บนกิ่งไม้ มีลักษณะคล้ายฝุ่นผงอัดตัวกันเป็นแผ่นบาง ๆ มีชั้นผิวด้านบนด้านเดียว ส่วนด้านล่างแนบสนิทกับวัตถุที่เกาะ ชอบเกาะอยู่ตามต้นไม้ มีสีเขียวอ่อนปนขาว	เป็นอาหารของสัตว์ไม่มีกระดูกสันหลัง เช่น หมัด หอยทาก ผีเสื้อ และแมลงบางชนิดเป็นเครื่องมือในการตรวจสอบคุณภาพอากาศได้อีกด้วยเพราะโลเคินมีความอ่อนไหวต่อมลพิษในอากาศมาก โลเคินแต่ละชนิดมีความจำเพาะกับลักษณะอากาศแต่ละประเภทและยังทนทานมลพิษได้แตกต่างกัน จึงนำโลเคินมาใช้บ่งชี้สภาพอากาศของพื้นที่นั้น ๆ ได้	วัดป่าห้วยหิน (โป่งลิง) บ้านห้วยหิน หมู่ที่ 6 ตำบลหนองแวง อำเภอวานรนิวาส จังหวัดสกลนคร Lat : 17.768899 Long : 103.739347	

ตัวอย่างทะเบียนชีวภาพอื่นๆ ในพื้นที่ปกปัก



1) การทำทะเบียนทรัพย์สินในพื้นที่ปกปิดทรัพย์สินท้องถิ่น (5 คะแนน)

8 = รหัสกิจกรรมพิเศษ
สนับสนุนการอนุรักษ์
ทรัพยากร

5470801 = รหัสเทศบาล
ตำบลหนองแวง

06 = รหัส หมู่บ้าน (หมู่ที่ 6)

001 = หมายเลขหรือรหัส
แหล่งทรัพยากร

/1 = จำนวนทั้งหมดที่
สำรวจพบ

ทะเบียนแหล่งทรัพยากรในพื้นที่ปกปิดทรัพย์สินท้องถิ่น
ชื่อหมู่บ้าน ห้วยหิน ตำบล หนองแวง อำเภอ วานรนิวาส จังหวัด สกลนคร

รหัสแหล่งทรัพยากร	ชื่อพื้นเมือง	ประวัติ (เช่น ความสำคัญ)	ลักษณะเด่น (เช่น รูปร่าง รูปทรง ขนาด)	ข้อมูลแหล่งทรัพยากร (เช่น การใช้ประโยชน์)	บริเวณที่พบ (เช่น สถานที่ พิกัดทาง ภูมิศาสตร์)	หมายเหตุ
8-5470801-06-001	ป่าโป่งลิง	สมัยก่อนเป็นพื้นที่ป่า อุดมสมบูรณ์เป็นป่าโป่ง ครอบคลุม ด้วยต้นไม้ หลายชนิด และมีสัตว์ป่า หลายชนิด อาศัยอยู่เป็น จำนวนมาก โดยเฉพาะลิง อาศัยอยู่บริเวณนี้ เป็น จำนวนมาก เป็นที่มาของ การตั้งชื่อ "ป่าโป่งลิง" เดิม เป็นพื้นที่ที่มีเจ้าของ คือ คุณพ่อลี ภูครองตา และ คุณพ่อบุญมี วรรณสุข เป็น เจ้าของ ได้บริจาคที่ดิน ให้เพื่อทำคุณประโยชน์ เพื่อสร้างเป็นที่พักสงฆ์ หลังจากนั้น ชาวบ้านได้ ร่วมกันสร้าง ที่พักสงฆ์และ ได้ก่อสร้าง วัดขึ้นจึงได้ตั้ง ชื่อวัดว่าวัดป่าโป่งลิง จนถึงปัจจุบัน มีพื้นที่ ทั้งหมด 56 ไร่	ป่าดงดิบผสมกับป่าเต็งรัง มี หนองน้ำขนาดใหญ่อยู่บริเวณ กลางป่า มีความอุดมสมบูรณ์ ของป่าไม้ และธรรมชาติดั้งเดิม	พื้นที่ป่ามีความอุดม สมบูรณ์ มีหนองน้ำเป็นแอ่งกว้างมีน้ำ ตลอดฤดูกาล เป็นแหล่งน้ำ ที่ชาวบ้านให้ความสำคัญ และเป็นแหล่งธรรมชาติที่ ชาวบ้านมาทำบุญ ปล่อยนก ปล่อยปลา ปล่อยเต่า ชาวบ้าน จึงให้พื้นที่นี้เป็น เขตอนุรักษ์ เพื่อเป็นสถานที่ พักผ่อน หย่อนใจ ของ ชาวบ้าน เป็นแหล่งเรียนรู้ ธรรมชาติ และท่องเที่ยว เชิงนิเวศ ในตำบลหนองแวง	วัดป่าห้วยหิน (โป่งลิง) บ้านห้วยหิน หมู่ที่ 6 ตำบล หนองแวง อำเภอวานรนิวาส จังหวัดสกลนคร Lat : 17.768797 Long : 103.739322	

รหัสแหล่งทรัพยากร
8 5470801 06 001 /1

ตัวอย่างการกำหนดรหัสแหล่งทรัพยากร ในพื้นที่ปกปิด



1) การทำทะเบียนทรัพยากรในพื้นที่ปกปักทรัพยากรท้องถิ่น (5 คะแนน)



ทะเบียนแหล่งทรัพยากรในพื้นที่ปกปักทรัพยากรท้องถิ่น

ชื่อพื้นที่ปกปักทรัพยากรท้องถิ่น.....ป่าโป่งลิง วัดป่าบ้านห้วยหิน (โป่งลิง)

หมู่ที่.....6.....ตำบล/แขวง.....หนองแวง.....อำเภอ/เขต.....วานรนิวาส.....จังหวัด.....สกลนคร

การสำรวจ ครั้งที่.....1/2564.....

ทะเบียนแหล่งทรัพยากรในพื้นที่ปกปักทรัพยากรท้องถิ่น
ชื่อหมู่บ้าน ห้วยหิน.....ตำบล หนองแวง.....อำเภอ วานรนิวาส.....จังหวัด สกลนคร

รหัสแหล่งทรัพยากร	ชื่อพื้นที่เมือง	ประวัติ (เช่น ความสำคัญ)	ลักษณะเด่น (เช่น รูปร่าง รูปทรง ขนาด)	ข้อมูลแหล่งทรัพยากร (เช่น การใช้ประโยชน์)	บริเวณที่พบ (เช่น สถานที่ พิกัดทาง ภูมิศาสตร์)	หมายเหตุ
8-5470801-06-001	ป่าโป่งลิง	สมัยก่อนเป็นพื้นที่ป่า อุดมสมบูรณ์เป็นป่าโป่ง ครอบคลุม ด้วยต้นไม้ หลายชนิด และมีสัตว์ป่า หลายชนิด อาศัยอยู่เป็น จำนวนมาก โดยเฉพาะลิง อาศัยอยู่บริเวณนี้ เป็น จำนวนมาก เป็นที่มาของ การตั้งชื่อ "ป่าโป่งลิง" เดิม เป็นพื้นที่ที่มีเจ้าของ คือ คุณพ่อลี ภูครองตา และ คุณพ่อบุญมี วรรณสุข เป็น เจ้าของ ได้บริจาคที่ดิน เพื่อให้ทำคุณประโยชน์ เพื่อสร้างเป็นที่พักสงฆ์ หลังจากนั้น ชาวบ้านได้ ร่วมกันสร้าง ที่พักสงฆ์และ ได้ก่อสร้าง วัดขึ้นจึงได้ตั้ง ชื่อวัดว่าวัดป่าโป่งลิง จนถึงปัจจุบัน มีพื้นที่ ทั้งหมด 56 ไร่	ป่าดงดิบผสมกับป่าเต็งรัง มี หนองน้ำขนาดใหญ่อยู่บริเวณ กลางป่า มีความอุดมสมบูรณ์ ของป่าไม้ และธรรมชาติดั้งเดิม	พื้นที่ป่ามีความอุดม สมบูรณ์ มีหนองน้ำเป็นแอ่งกว้างมีน้ำ ตลอดฤดูกาล เป็นแหล่งน้ำ ที่ชาวบ้านให้ความสำคัญ และเป็นแหล่งธรรมชาติที่ ชาวบ้านมาทำบุญ ปล่อยนก ปล่อยปลา ปล่อยเต่า ชาวบ้าน จึงให้พื้นที่นี้เป็น เขตอนุรักษ์ เพื่อเป็นสถานที่ พักผ่อนหย่อนใจ ของ ชาวบ้าน เป็นแหล่งเรียนรู้ ธรรมชาติ และท่องเที่ยว เชิงนิเวศ ในตำบลหนองแวง	วัดป่าห้วยหิน (โป่งลิง) บ้านห้วยหิน หมู่ที่ 6 ตำบล หนองแวง อำเภอวานรนิวาส จังหวัดสกลนคร Lat : 17.768797 Long : 103.739322	

ตัวอย่างการกำหนดรหัสแหล่งทรัพยากร ในพื้นที่ปกปัก



1) การทำทะเบียนทรัพยากรในพื้นที่ปกปิดทรัพยากรท้องถิ่น (5 คะแนน)

ตารางสรุปจำนวน
ทะเบียนทรัพยากร
ในพื้นที่ปกปิด
ทรัพยากรท้องถิ่น

ปีงบประมาณ	ทะเบียนทรัพยากร	จำนวนเล่ม	หมายเหตุ
2564	พรรณไม้	1	
	พันธุ์สัตว์	1	
	ชีวภาพ	1	
	แหล่งทรัพยากร	1	
2565	พรรณไม้	1	
	พันธุ์สัตว์	1	
	ชีวภาพ	1	
	แหล่งทรัพยากร	-	
รวม		7	



2) ระบบการจัดเก็บและสืบค้นได้ เอกสารและคอมพิวเตอร์ (5 คะแนน)

2) ระบบจัดเก็บและสืบค้นได้ (เอกสาร และคอมพิวเตอร์)



2) ระบบการจัดเก็บและสืบค้นได้ เอกสารและคอมพิวเตอร์ (5 คะแนน)

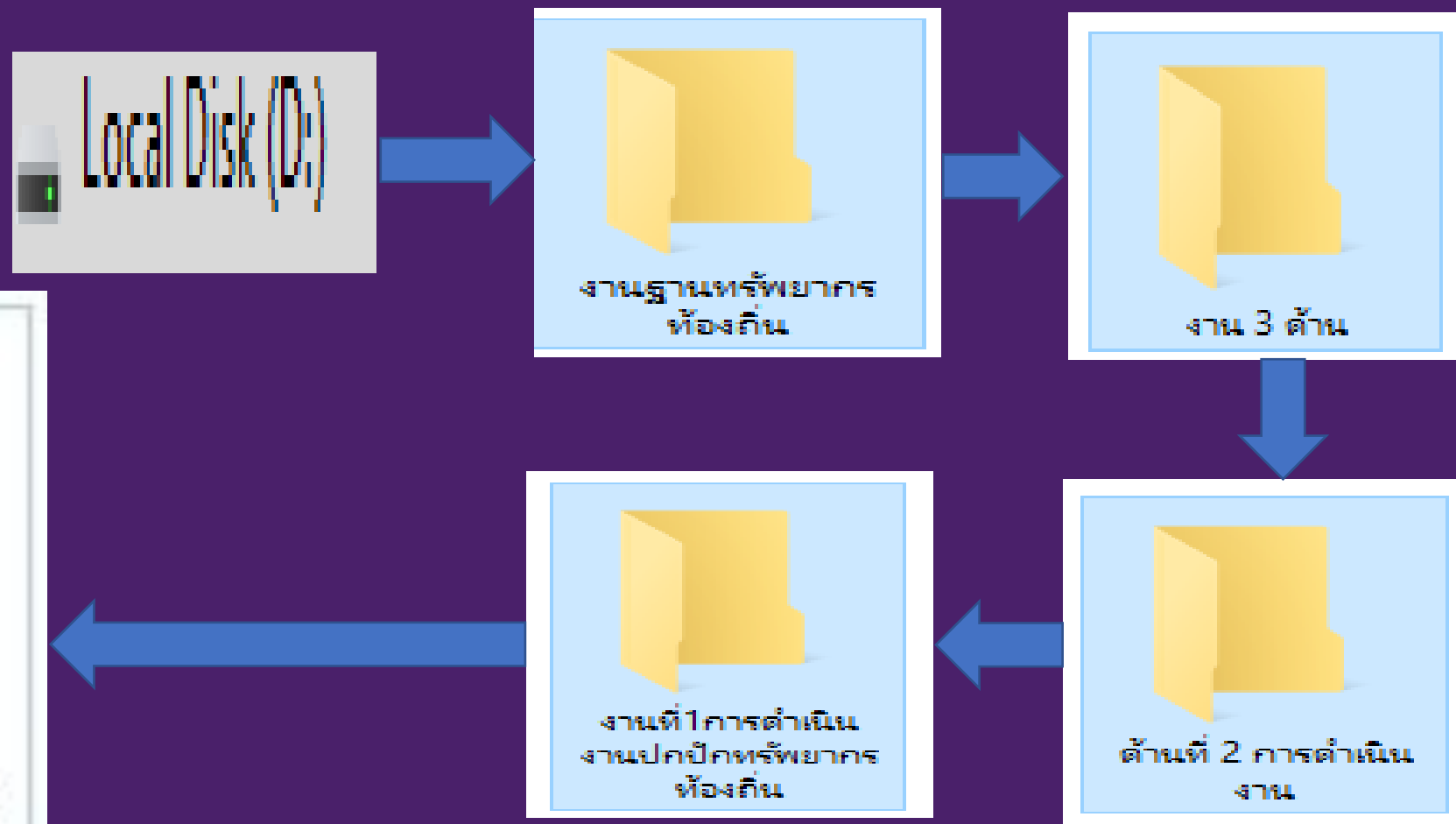
ระบบการจัดเก็บและสืบค้นได้ (รูปแบบเอกสาร)





2) ระบบการจัดเก็บและสืบค้นได้ เอกสารและคอมพิวเตอร์ (5 คะแนน)

ระบบการจัดเก็บและสืบค้นได้ (รูปแบบคอมพิวเตอร์)





2) ระบบการจัดเก็บและสืบค้นได้ เอกสารและคอมพิวเตอร์ (5 คะแนน)

ระบบการจัดเก็บและสืบค้นได้ (รูปแบบคอมพิวเตอร์)

ทะเบียนพรรณไม้ในพื้นที่ปกปักทรัพยากรท้องถิ่น

ชื่อพื้นที่ป่าปกปักทรัพยากรท้องถิ่น...ป่าโป่งลิง วัดป่าบ้านห้วยหิน (โป่งลิง)

หมู่ที่... 6 ตำบล/แขวง หนองแวง อำเภอ/เขต วานรนิวาส จังหวัด สกลนคร

ทะเบียนพรรณไม้ในพื้นที่ปกปักทรัพยากรท้องถิ่น

ชื่อหมู่บ้าน ห้วยหิน ตำบล หนองแวง อำเภอ วานรนิวาส จังหวัด สกลนคร

รหัสพรรณไม้	ชื่อพื้นเมือง (ชื่อที่ท้องถิ่นนั้นเรียก)	ลักษณะวิสัย (เช่น ไม้ต้น ไม้พุ่ม ไม้เลื้อย ไม้ร้อเลื้อย ฯลฯ)	ลักษณะเด่นของพืช (เช่น สี กลิ่น ยาง มีหนาม ฯลฯ)	ข้อมูลภูมิปัญญาท้องถิ่น (เช่น เป็นอาหาร ยารักษาโรค เครื่องมือใช้ ฯลฯ)	บริเวณที่พบ (ระบุ หมู่ ตำบล อำเภอ จังหวัด)	หมายเหตุ
8-5470801-06-001/108	แดง	ไม้ต้น	- เปลือกต้นเรียบสีเทาแดง เมื่อกัดเปลือกแตกออกมาก ที่โคนต้น - ก้านข้อใหญ่ทรงกระบอก 4-7 ซม. มีขนประปราย - ช่อดอกแบบกระจุกแน่นทรง กลมไม่แตกแขนงดอกสีเหลือง อ่อน เรียงอัดแน่นอยู่บนฐาน ดอก - ผลเป็นฝักแบนรูปไต หนาแข็ง รูปร่างงอ เมล็ดรูปรีแบน	- ผล เมล็ด นำมาบดให้ ละเอียดห่อด้วยผ้า แล้ว นำไปประคบที่ปวดฟกช้ำ - เลือกนำมาต้มแก้เลือด และสมานแผลลำไส้ แก้ โรคเบาหวาน - ไม้เนื้อแข็ง ใช้ทำบ้านเรือน เฟอร์นิเจอร์ และเครื่องใช้ ต่าง ๆ	วัดป่าห้วยหิน (โป่งลิง) บ้านห้วยหิน หมู่ที่ 6 ตำบล หนองแวง อำเภอวานรนิวาส จังหวัดสกลนคร Lat : 17.768866 Long : 103.739390	
8-5470807-06-002/82	รัง	ไม้ต้น	- เปลือกสีเทาหรือน้ำตาลอม เทาแข็งและหนามาก แตกเป็น ร่องลึกตามยาวของลำต้นคล้าย รอยไม้เปลือกด้านในสีแดงออก น้ำตาล น้ำยางสีเหลืองอ่อน ถึง	- เลือกต้มแก้โรคท้อง โอบโตและปวดท้อง ใบตำพอกรักษาแผลพุพอง อย่างใช้ผสมน้ำมันทาไม้ ยา แนวเรือ และกาษาณะที่ทำ จากไม้ไผ่ ไม้ต้นนี้ควม แก่	วัดป่าห้วยหิน (โป่งลิง) บ้านห้วยหิน หมู่ที่ 6 ตำบล หนองแวง อำเภอวานรนิวาส จังหวัดสกลนคร Lat : 17.768892	



2) ระบบการจัดเก็บและสืบค้นได้ เอกสารและคอมพิวเตอร์ (5 คะแนน)

ระบบการจัดเก็บและสืบค้นได้ (รูปแบบคอมพิวเตอร์)

database.rspg.or.th/admin/form/view

<input type="radio"/>	5	เพิ่มเมื่อ 02 กรกฎาคม 2566 เวลา 16:22	ยังไม่มีการแก้ไขข้อมูล
<input type="radio"/>	6	เพิ่มเมื่อ 02 กรกฎาคม 2566 เวลา 16:15	ยังไม่มีการแก้ไขข้อมูล
<input type="radio"/>	7	เพิ่มเมื่อ 02 กรกฎาคม 2566 เวลา 16:06	ยังไม่มีการแก้ไขข้อมูล
<input type="radio"/>	8	เพิ่มเมื่อ 02 กรกฎาคม 2566 เวลา 16:00	ยังไม่มีการแก้ไขข้อมูล
<input checked="" type="radio"/>	9	เพิ่มเมื่อ 02 กรกฎาคม 2566 เวลา 15:54	ยังไม่มีการแก้ไขข้อมูล
<input type="radio"/>	10	เพิ่มเมื่อ 02 กรกฎาคม 2566 เวลา 15:48	ยังไม่มีการแก้ไขข้อมูล

ใบงานที่ 5

กล้วยไม้ป่า(เอื้องดอกมะขาม) 1

ชื่อวิทยาศาสตร์ : Dendrobium delacourii Guillaumin

รหัส : 8-5470801-06-078/2

[ดูรายละเอียด](#)

Activate Windows
Go to Settings to activate Windows


TH 13/7/2566 21:24



ตัวอย่างทะเบียนพรรณไม้ระบบ อพ.สธ.




2) ระบบการจัดเก็บและสืบค้นได้ เอกสารและคอมพิวเตอร์ (5 คะแนน)



ภาพการจัดเก็บทะเบียนทรัพยากรฯ ระบบการจัดเก็บและสืบค้นได้ (รูปแบบเอกสาร)





2) ระบบการจัดเก็บและสืบค้นได้ เอกสารและคอมพิวเตอร์ (5 คะแนน)



ภาพการจัดเก็บทะเบียนทรัพยากรฯ ระบบการจัดเก็บและสืบค้นได้ (รูปแบบคอมพิวเตอร์)



2) ระบบการจัดเก็บและสืบค้นได้ เอกสารและคอมพิวเตอร์ (5 คะแนน)



ภาพการจัดเก็บทะเบียนทรัพยากรฯ ระบบการจัดเก็บและสืบค้นได้ (รูปแบบคอมพิวเตอร์ ระบบ อพ.สช.)



สรุปการทำทะเบียนทรัพยากรในพื้นที่ปกป้องทรัพยากรท้องถิ่น

1. ทราบชนิดและจำนวนทรัพยากรในพื้นที่ปกป้องทรัพยากรท้องถิ่น
2. มีระบบการจัดเก็บและสืบค้นข้อมูลทรัพยากรในพื้นที่ปกป้องทรัพยากรท้องถิ่น